План проектных границ

на участке по адресу ул. Костромская д.48а; Sизъятия=1596,54 кв.м

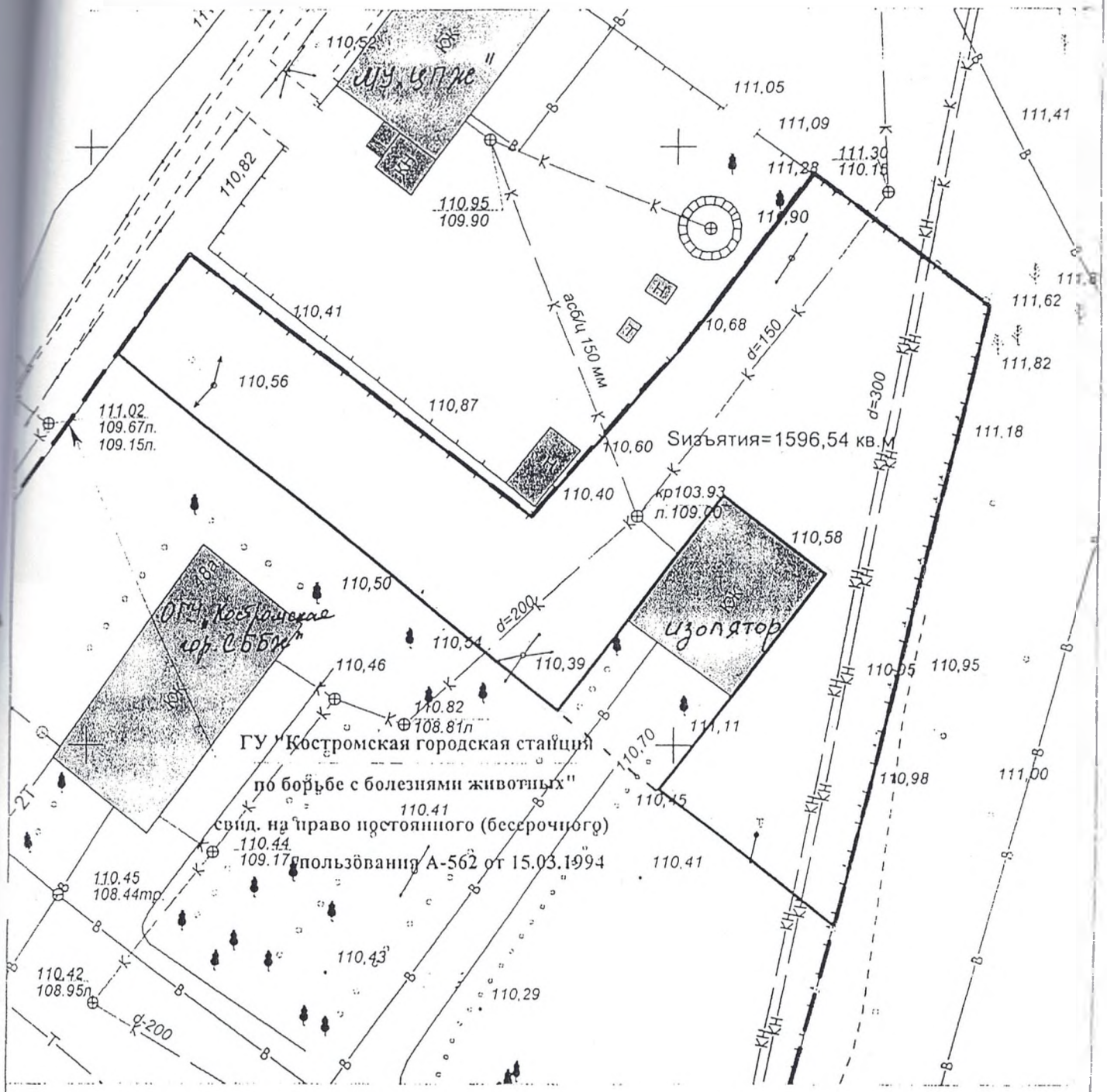

Схема расположения участка

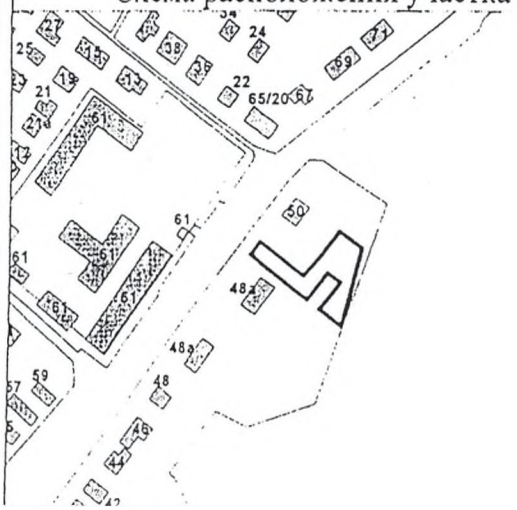

1) Плановый материал требует корректировки

КОПИЯ ВЕРНА
ГЕН. ДИРЕКТОР
В. В. ВОЛК

Комитет по управлению городскими землями и муниципальным имуществом		
Управление городских земель	Ф.И.О.	Подпись, Дата
Начальник управления	Лукьянов В.И.	
Отдел городского кадастра		
Начальник отдела	Соколова М.Ю.	
Исполнил	Соловьева Т.В.	02.08.2007


50554
303
14
44
18
48
OKC
47
50603
40
110
35
85
65
51301